

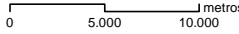


**LEYENDA**

<span style="color: green;">●</span> Mínimo	<span style="border: 1px solid black; display: inline-block; width: 15px; height: 10px;"></span> Ámbito
<span style="color: yellow;">●</span> Moderado	<span style="border-bottom: 1px solid blue; display: inline-block; width: 20px;"></span> Vertiente
<span style="color: orange;">●</span> Alto	<span style="border-bottom: 1px dashed black; display: inline-block; width: 20px;"></span> Unidad Hidrográfica
<span style="color: red;">●</span> Máximo	

**TÍTULO DEL ESTUDIO**  
 Asistencia técnica en relación a la Susceptibilidad de las masas de agua de la Comunidad Autónoma del País Vasco al asentamiento del mejillón cebra (*Dreissena polymorpha*)

**TÍTULO DEL MAPA**  
 Riesgo de Entrada (RE) para embalses

 <small>consultoría agroambiental S.L.P.</small>	 <small>UR AGENTZIA</small> <small>agencia vasca del agua</small>	<small>Escala: 1:400.000 Km</small>  <small>0 5.000 10.000 metros</small>	<b>MAPA NÚM.</b> <b>3</b>
--	--	--	------------------------------